











Legenda:

-  istniejąca konstrukcja jezdni do całkowitej rozbiórki w pasie o szerokości 0,50m, obszar 37,00m²
-  istniejąca konstrukcja jezdni do sfrezowania w pasie o szerokości 0,50m, obszar 35,00m²
-  istniejąca nawierzchni chodnika z betonowych płyt chodnikowych do całkowitej rozbiórki, obszar 34,50m²
-  istniejący chodnik żwirowy do całkowitej rozbiórki, obszar 81,00m²
-  istniejący krawężnik do rozbiórki, długość całkowita 22,00m
-  istniejący wpust kanalizacji deszczowej do przesunięcia o 10cm, łącznie 1 szt.
-  likwidacja istniejącego słupka U-12b
-  granice działek
-  linia rozgraniczająca tereny o różnym przeznaczeniu lub różnych zasadach zagospodarowania wg mpzp
-  07MU oznaczenie jednostek strukturalnych mpzp

Inwestor: <div></div>		Gmina Siechnice ul. Jana Pawła II 12 55-011 Siechnice	
Jednostka projektowa: <div></div>		WLC Inżynierowie Biuro Kraków: ul. Mogińska 118, 31-445 Kraków Biuro Wrocław: ul. Fabryczna 16H/0.12, 53-609 Wrocław	
Zadanie/obiekt: OPRACOWANIE DOKUMENTACJI PROJEKTOWEJ BUDOWY CHODNIKA WZDŁUŻ UL. POWSTAŃCÓW ŚLĄSKICH W ŚWIĘTEJ KATARZYNIE (DROGA POWIATOWA NR 1945D) NA ODCINKU OD DZIAŁKI NR 550 DO SKRZYŻOWANIA Z UL. GEN. H. DĄBROWSKIEGO			
Nr ewid. działek: 603 obręb nr 0017 Św. Katarzyna			
Stadium: Projekt Wykonawczy		Projekt: Budowa chodnika wzdłuż ul. Powstańców Śląskich	
Branża: Drogowa		Tytuł rysunku: Plan rozbiórki	
Stanowisko:	Imię i nazwisko:	Nr uprawnień/Specialność:	Podpis:
Projektant:	mgr inż. Grzegorz Woroniec	DEC. NR 33/09	
Sprawdzający:	mgr inż. Mateusz Gargas	PDK/0211/PWOD/16	
Opracowanie:	mgr inż. Wojciech Radliński		
Data opracowania: 08.2018	Skala: 1:250	Nr rys.: 0211-D-035	Nr poprawki: A
		Format: 297x420	Nr projektu: 0211